

Parcs provinciaux de la Saskatchewan



2015



Suivez-nous sur Facebook
www.saskparks.net



PARCS
SASKATCHEWAN

L'endroit rêvé pour se relaxer



Page couverture : Parc provincial Douglas

Cette page : Pêche à la mouche à Cypress Hills

Photographie : Paul Austring (sauf indication contraire)


Planifiez vos vacances dans un parc provincial de la Saskatchewan

Les parcs provinciaux de la Saskatchewan sont des endroits rêvés pour se relaxer, décompresser et reprendre des forces. Observez les animaux sauvages en faisant une randonnée dans l'un des nombreux sentiers pédestres. Adonnez-vous à un sport nautique comme le canotage, le kayak ou la planche à bras. Tentez votre chance à la pêche de classe internationale. Remontez dans le temps et découvrez le passé de la Saskatchewan dans l'un des parcs historiques. Asseyez-vous autour d'un feu de camp, échangez des histoires et partagez les rires en famille ou entre amis. Créez des souvenirs inoubliables!

Créez des souvenirs inoubliables

Message du ministre

Les parcs provinciaux de la Saskatchewan sont plus populaires que jamais, et il n'est pas difficile d'en comprendre les raisons. Nos parcs mettent en valeur la beauté de la Saskatchewan, offrent des possibilités récréatives étonnantes et sont des endroits rêvés pour se relaxer en famille et entre amis. Notre gouvernement s'est fixé comme priorité d'investir dans nos parcs. En 2014, un investissement record de 14,9 millions de dollars a été alloué à des projets d'immobilisation dans nos parcs, notamment l'aménagement d'un nouveau terrain de camping, l'expansion électrique, la création de nouveaux centres de services et de nouvelles rampes de mise à l'eau. Et nous prévoyons d'autres projets en 2015. Nous sommes impatients de vous accueillir dans un parc provincial de la Saskatchewan cette année!



Mark Docherty,
Ministre des Parcs, de la Culture et du Sport

Les parcs du Nord



Parc provincial Narrow Hills

Parc provincial Athabasca Sand Dunes

500 km au nord-ouest de La Ronge Accessible par hydravion ou bateau

Les dunes de l'Athabasca représentent la plus grande surface de dunes vives au Canada, et comptent parmi les principaux champs de dunes les plus au nord de la planète. Aucune localité, installation, route ou aucun service ne se trouve près de ce parc où personne ne vit en permanence. C'est un endroit fragile que seuls les habitués des milieux sauvages sauront apprécier.

Aire de récréation Bronson Forest

90 km au nord-est de Lloydminster

Tél. : 306-837-2410

L'aire de récréation Bronson Forest se compose de 15 540 hectares comportant de nombreux lacs, dont Little Fishing, Bronson, Peck, North, Round, Moonshine et Ministikwan – où abondent le doré jaune et le grand brochet. Bronson Forest est aussi l'endroit idéal pour la pratique d'activités nautiques ou la détente sur de magnifiques plages sablonneuses.

Commodités : Plage, pêche, rampe de mise à l'eau, système d'évacuation des eaux usées, eau potable, aire de pique-nique, camping, hébergement locatif, bicyclette de montagne.

Camping : Deux terrains de camping : 44 emplacements sans électricité au lac Little Fishing, et 42 emplacements avec électricité au lac Peck. Camping saisonnier.

Parc provincial Candle Lake

Tél. : 306-929-8400 (octobre à avril)

Bureau administratif

Tél. : 306-929-8409 (mai à septembre)

Terrain de camping Minowukaw

Tél. : 306-929-8410 (mai à septembre)

Terrain de camping Sandy Bay



○ Parc ■ Superficie du parc

Voir les services en dernière page de ce document.

Avec ses longues plages sablonneuses, ses eaux limpides et ses forêts de conifères, le parc provincial Candle Lake est la destination par excellence pour le ski nautique, les randonnées en bateau et la pêche au grand brochet, à la perche, au doré jaune et à la lotte. (Candle Lake est la destination par excellence pour le ski nautique, les randonnées en bateau et la pêche au grand brochet, à la perche, au doré jaune et à la lotte.)

Commodités : Plage, pêche, rampe de mise à l'eau, douches, laverie, toilettes modernes, système d'évacuation des eaux usées, eau potable, aire de pique-nique, camping, camping de groupe, programmes d'interprétation, pistes de ski de fond et pistes de motoneige entretenues.

Camping : 300 emplacements, avec ou sans électricité; camping de groupe et saisonnier.



Lac Nemeiben, Lac La Ronge

Aire de récréation Chitek Lake

181 km au nord-ouest de Prince Albert
230 km au nord-ouest de Saskatoon
172 km au nord-est de North Battleford
102 km au sud-est de Meadow Lake

Tél. : 306-984-2343 (mai à septembre)
Tél. : 306-236-7543 (octobre à avril)

Cette aire de récréation couvre une forêt-parc de 600 hectares, qui abrite des lacs purs et une forêt boréale. Faites un pique-nique, relaxez-vous sur la plage, visitez l'un des 15 lacs où vous pourrez vous adonner à une pêche abondante et apercevoir la faune de cette région, dont le cerf, le wapiti, l'orignal, l'ours, le coyote, le loup, le castor, la loutre et plus de 75 espèces d'oiseaux.

Commodités : Plage, pêche, rampe de mise à l'eau, douches, toilettes modernes, système d'évacuation des eaux usées, eau potable, aire de pique-nique, camping,

pistes de ski de fond et pistes de motoneige entretenues.

Camping : 60 emplacements, avec ou sans électricité; camping saisonnier.

Parc provincial Clarence-Steepbank Lakes

150 km au nord-est de Prince Albert

Tél. : 306-426-2622 (Parc provincial Narrow Hills)

Le parc provincial Clarence-Steepbank Lakes offre 17 549 hectares de forêt mature, de lacs et de nature vierge. Il est situé entre le lac Whiteswan et le lac East Trout. Le parc Clarence-Steepbank Lakes est un endroit merveilleux pour ceux qui recherchent une véritable expérience de camping sauvage. Aucun service n'y est offert et l'accès se limite à une route non entretenue. Les passionnés de pêche peuvent y pêcher le brochet, le meunier noir, le cisco, la perche, la truite arc en ciel et l'omble de fontaine.

Commodités : Camping et pêche. En raison du caractère naturel des mises à l'eau, l'accès au lac est limité aux petites embarcations. Le Piprell Lake Lodge se trouve à une distance de 15 km du parc.

Camping : Il y a 5 emplacements de camping sauvage sans électricité au lac Clarence.

Parc provincial Clearwater River

700 km au nord de Saskatoon

Tél. : 306-236-7672

La rivière Clearwater offre les rapides les plus impressionnants de la Saskatchewan (classe II à IV+) ainsi qu'une chute spectaculaire. Sur cette rivière impressionnante, le canot et le kayak ne sont recommandés qu'aux experts. L'endroit est parfait pour les randonnées exigeantes et un camping paisible dans le nord de la Saskatchewan.

Commodités : Pêche, aire de pique-nique, randonnée pédestre, camping.

Camping : 17 emplacements à tarif économique.

Parc provincial Fort Pitt

60 km au nord-est de Lloydminster

Tél. : 306-933-6543

Situé en bordure de la rivière Saskatchewan Nord, qui est très panoramique, le parc provincial Fort Pitt est un vestige d'un fort jadis très animé, qui a joué un rôle clé dans la traite des fourrures au Canada. Faites une visite autoguidée dans le passé en vous déplaçant d'un point de repère à un autre, afin d'apprendre qui étaient les femmes et les hommes dont les personnalités ont laissé une empreinte dans le parc.

Commodités : Toilettes sèches, aire de pique-nique, panneaux d'interprétation.

Camping : camping sauvage disponible.

Parc provincial Great Blue Heron

45 km au nord de Prince Albert

Tél. : 306-982-4741 (mai à septembre)

Tél. : 306-982-6250 (octobre à avril)

Situé au cœur d'une région de lacs, le parc Blue Heron est le parc provincial le plus récent de la Saskatchewan. Composé des anciennes aires de récréation des lacs Emma et Anglin, le parc propose à la fois espaces verts et forêts vierges du Nord. Vous pourrez y pratiquer le camping, la natation, la pêche, la randonnée et pique-niquer dans l'un des endroits les plus pittoresques de la Saskatchewan.

Commodités : Plage, pêche, rampe de mise à l'eau, sentiers, douches, toilettes modernes, système d'évacuation des eaux usées, eau potable, services d'alimentation, aire de pique-nique, camping, camping de groupe, programmes d'interprétation, bicyclette de montagne, piste de ski de fond damée et sentiers de motoneige.

Camping : 272 emplacements, avec ou sans électricité; camping de groupe et saisonnier.



Parc provincial Meadow Lake



Parc provincial Lac La Ronge

240 km au nord de Prince Albert

Tél. : 306-425-4234

Situé dans le Bouclier canadien, ce parc provincial qui est le plus vaste de la Saskatchewan comprend plus de 100 lacs d'eau douce et plus de mille îles ainsi que les rapides Otter et les chutes Nistowiak. À partir du parc, on peut accéder par bateau au lieu historique national et provincial Holy Trinity Anglican Church. Le parc provincial Lac La Ronge offre cinq terrains de camping : Nut Point, Nemeiben, Wadin Bay, Little Deer et Churchill River. Il offre aussi les trois emplacements adjacents suivants : l'aire de récréation MacKay Lake, l'aire de récréation de Missinipe et l'aire de récréation Devil Lake. Les réservations applicables à tous ces terrains de camping se font par l'intermédiaire du parc provincial Lac La Ronge.

Commodités : Plage, pêche, rampe de mise à l'eau, sentiers de randonnée, douches, toilettes modernes, système d'évacuation des eaux usées, eau potable, aire de pique-nique, camping, sentiers de ski de fond et de vélo de montagne.

Camping : 236 emplacements, avec ou sans électricité; tarif économique; camping saisonnier.

Parc provincial Makwa Lake

195 km au nord-ouest de North Battleford

350 km à l'est d'Edmonton

5 km à l'ouest de Loon Lake

51 km au sud-ouest de Meadow Lake

Tél. : 306-837-2410

Ce parc tire son nom du mot cri désignant le huard, un oiseau élégant qui s'y retrouve à profusion. Ces lacs aux eaux transparentes et aux plages sablonneuses se prêtent parfaitement à la natation, la randonnée nautique, la pêche et la détente.

Commodités : Plage, pêche, rampe de mise à l'eau, golf à proximité, mini-golf, sentiers, douches, toilettes modernes, système d'évacuation des eaux usées, eau potable, aire de pique-nique, camping, camping de groupe, camping à l'année, pistes de ski de fond, vélo de montagne.

Camping : 305 emplacements avec services complets, avec ou sans électricité; camping saisonnier.

Parc provincial Meadow Lake

195 km au nord de North Battleford

Tél. : 306-236-7680

Plus de 20 lacs, des forêts et plusieurs rivières et ruisseaux forment le paysage grandiose des 1 600 kilomètres carrés du parc provincial Meadow Lake. Le parc offre 12 terrains de camping (différentes sortes de camping), plusieurs plages, plus de 120 kilomètres de sentiers de randonnée pédestre, de parcours de canotage, et il abrite environ 130 espèces d'oiseaux et d'animaux sauvages.

Commodités : Plage, pêche, rampe de mise à l'eau, location d'embarcations et de canots, mini-golf, terrain de tennis, sentiers équestres, sentiers, douches, laverie, toilettes modernes, système d'évacuation des eaux usées, eau potable, services d'alimentation, aire de pique-nique, camping, camping de groupe, camping à l'année, hébergement locatif, programmes d'interprétation, pistes de ski de fond et de motoneige; vélo de montagne.

Camping : 750 emplacements avec services complets, avec ou sans électricité; camping de groupe et saisonnier.

Parc provincial Narrow Hills

150 km au nord-est de Prince Albert

Tél. : 306-426-2622

Façonné par la dernière époque glaciaire, le paysage époustoufflant de ce parc abrite des bijoux de lacs ainsi qu'une forêt boréale. Il compte en effet plus de 20 lacs immaculés qui se prêtent parfaitement au canotage et à la pêche. Nous vous recommandons la randonnée pédestre sur les sentiers des lacs Gem ou de partir en voiture sur le chemin panoramique de Narrow Hills.

Commodités : Plage, pêche, rampe de mise à l'eau, location d'embarcations et de canots, sentiers, douches, toilettes modernes, système d'évacuation des eaux usées, eau potable, services d'alimentation,

aire de pique-nique, camping, camping de groupe, hébergement locatif, programmes d'interprétation, pistes de motoneige entretenues, vélo de montagne.

Camping : 130 emplacements, avec ou sans électricité, tarif économique, camping de groupe et camping saisonnier. Camping sauvage aux lacs Gems au ruisseau McDougal et au lac Lost Echo.

Parc provincial Steele Narrows

15 km à l'ouest de Loon Lake, sur la route de section 699, le parc Steele Narrows est situé à courte distance en voiture du parc provincial Makwa Lake

Tél. : 306-837-2410

La dernière bataille de la Rébellion du Nord-Ouest s'est déroulée le 3 juin 1885 dans ce qui est maintenant le parc provincial Steele Narrows. Les panneaux d'interprétation un peu partout dans ce parc historique renseignent les visiteurs sur le passé de la province.

Commodités : Pêche, rampe de mise à l'eau, aire de pique-nique.

Camping : Aucun emplacement de camping.



Les parcs du Centre



Lac Good Spirit

Parc provincial Blackstrap

45 km au sud-est de Saskatoon

Tél. : 306-492-5675

Tout près de Saskatoon se trouve un bijou caché pour ceux qui sont à la recherche d'activités. Vous pouvez pratiquer le ski nautique, la voile, la pêche, la natation, la planche à voile et beaucoup d'autres sports dans le parc provincial Blackstrap. Le parc offre un sentier de 5 km qui peut être emprunté pour faire des randonnées pédestres, du ski de fond à tous les niveaux et du vélo de montagne. La nouvelle piste Deerfoot vous conduit du terrain de camping Kevin Misfeldt à Fisherman's Point.

Commodités : Plage, pêche, rampe de mise à l'eau, douches, toilettes modernes, système d'évacuation des eaux usées, eau potable, services d'alimentation, aire de pique-nique, camping, vélo de montagne.

Camping : 79 emplacements avec ou sans électricité; camping saisonnier.

○ Parc ■ Superficie du parc

Voir les services en dernière page de ce document.



Lac Greenwater

Parc provincial The Battlefords

38 km au nord de North Battleford

Tél. : 306-386-2212

Situé sur la rive nord-est du lac Jackfish, le parc provincial The Battlefords est une destination familiale par excellence. Le lac Jackfish se prête à une excellente pêche, été comme hiver. Le volleyball, le ski nautique, la natation, les pique-niques, la navigation de plaisance, la géocachette et les randonnées autoguidées dans les sentiers d'interprétation à l'aide d'une trousse figurent au nombre des attractions du parc. On y trouve, en plus une piste de vélo de montagne de 4 km, un sentier d'interprétation de plus d'un kilomètre et un sentier riverain de 2,5 km pour les journées consacrées à l'exploration. Les amateurs de mini-golf seront comblés et les incondionnels du golf y trouveront un terrain stimulant de 18 trous offrant une vue panoramique du lac.

Commodités : Plage, pêche, rampe de mise à l'eau, location d'embarcations et de canots, golf, mini-golf, sentiers, douches, laverie, toilettes modernes, systèmes d'évacuation des eaux usées, eau potable, services d'alimentation, aire de pique-nique, camping, camping de groupe, hébergement locatif, vélo de montagne.

Camping : 317 emplacements, avec ou sans électricité; camping de groupe et saisonnier.

Parc provincial Duck Mountain

23 km à l'est de Kamsack

104 km au nord-est de Yorkton

Tél. : 306-542-5500

Découvrez la pointe sud de la forêt boréale au parc provincial Duck Mountain, qui est le paradis de l'exploration en plein air. Il offre plusieurs sentiers aux randonneurs, aux cyclistes et aux cavaliers, ainsi que des lacs purs pour pratiquer le canotage et le kayak. Les amoureux de la nature peuvent y observer des huardes, des ours, des cerfs, des originaux et même des plantes carnivores! Le



lac Madge offre la possibilité de pratiquer la natation, de pêcher, de jouer dans le sable et de vous adonner à la navigation de plaisance. Le parc offre aussi un terrain de golf de 18 trous, de mini-golf et de tennis. De plus, 70 km de pistes de motoneige et 60 km de ski de fond pour la pratique de ski classique ou de patinage sont entretenus et offrent des abris pour se réchauffer. Une patinoire extérieure et une pente de toboggan complètent l'expérience hivernale. Il est également possible de faire du ski alpin dans la zone de Duck Mountain réservée pour le ski.

Commodités : Plage, pêche, rampe de mise à l'eau, location d'embarcations et de canots, marina, golf, mini-golf, terrain de tennis, pistes de randonnées équestres, sentiers de randonnée pédestre, douches, laverie, toilettes modernes, système

d'évacuation des eaux usées, eau potable, services d'alimentation, aire de pique-nique, camping, camping de groupe, hébergement locatif, programmes d'interprétation, pistes de vélo de montagne, pistes de ski de fond et de motoneige, pente de toboggan, patinoire extérieure.

Camping : 352 emplacements avec services complets, avec ou sans électricité; camping de groupe et saisonnier.

Parc provincial Fort Carlton

27 km à l'ouest Duck Lake, par la route 212

Tél. : 306-467-5205

Au parc provincial Fort Carlton, vous découvrirez l'histoire du commerce de la

fouffure dans le fort reconstruit et son camp de tipis cris avoisinants. Les guides-interprètes vous parleront de la traite des fourrures et des Premières Nations dans le cadre de visites guidées, ainsi qu'au moyen d'expositions, d'artefacts et de reproductions des années 1860. Le parc propose un centre d'accueil et un sentier de randonnée pédestre où se trouvent encore les traces des chariots qui sillonnaient l'ancien chemin « Carlton Trail ». De nombreux événements spéciaux sont organisés dans le parc.

Commodités : Pêche, sentiers, toilettes modernes, eau potable, aire de pique-nique, emplacements de camping non aménagés, camping de groupe, programmes d'interprétation.

Camping : Emplacements sans électricité.



Duck Mountain

Parc provincial Good Spirit Lake

55 km au nord-ouest de Yorkton
32 km au sud-ouest de Canora

Tél. : 306-792-4750

Le parc provincial Good Spirit Lake est une excellente destination pour les familles. Ses plages comptent parmi les plus belles du Canada et le parc offre, en plus du repos, des possibilités de camping, de natation et de randonnées pédestres dans les dunes ou sur des sentiers vierges. Vous pouvez aussi flâner sur les 7 km du Sentier transcanadien qui serpente le parc et derrière les dunes pour aboutir de l'autre côté du lac, à Sandy Beach.

Commodités : Plage, pêche, rampe de mise à l'eau, mini-golf, golf dans les environs, terrains de tennis, sentiers, douches, laverie, toilettes modernes, système d'évacuation des eaux usées, eau potable, services d'alimentation, aire de pique-nique, camping, camping de groupe, programmes d'interprétation, pistes de ski de fond.

Camping : 241 emplacements, avec ou sans électricité; camping de groupe et saisonnier.

Parc provincial Greenwater Lake

40 km au nord de Kelvington
25 km au sud-ouest de Porcupine Plain

Tél. : 306-278-3515

Le parc provincial Greenwater Lake abrite plus de 200 espèces d'oiseaux, dont le cygne trompette, que l'on croyait disparu en Saskatchewan, ainsi qu'une faune abondante. Profitez de votre séjour au parc pour nager ou pêcher dans les lacs Greenwater, Marean ou Steiestol. Vous pourrez aussi y pratiquer la randonnée nautique, le golf, la randonnée pédestre sur deux sentiers d'interprétation balisés ou observer les oiseaux à partir de la tour élevée à cet effet.

Commodités : Plage, pêche, rampe de mise à l'eau, location d'embarcations ou de canots, marina, golf, mini-golf, terrain de

tennis, sentiers, douches, laverie, toilettes modernes, eau potable, système d'évacuation des eaux usées, services d'alimentation, camping, aire de pique-nique, hébergement locatif, programmes d'interprétation, pistes de ski de fond et de motoneige, vélo de montagne.

Camping : 267 emplacements, avec ou sans électricité; emplacements de groupe.

Parc provincial Pike Lake

29 km au sud-ouest de Saskatoon

Tél. : 306-933-6966

À seulement une demi-heure de Saskatoon, le parc provincial Pike Lake est l'endroit rêvé pour faire une escapade d'un jour ou venir camper en famille. Le parc propose une piscine extérieure avec glissoire d'eau et

une magnifique plage sablonneuse. Le lac est l'endroit par excellence pour le kayak ou le canotage. Un sentier d'interprétation riverain, à accès facile, permet l'observation grâce à des quais qui s'étendent sur l'eau, tandis qu'un autre sentier d'interprétation mène du marais aux dunes inactives.

Commodités : Plage, piscine, rampe de mise à l'eau, pêche, location de pédalos, de kayaks ou de canots, mini-golf, terrain de tennis, sentiers, douches, laverie, toilettes modernes, eau potable, système d'évacuation des eaux usées, services d'alimentation, aire de pique-nique, camping, camping de groupe, camping à l'année, hébergement locatif (chalets), programmes d'interprétation

Camping : 220 emplacements avec ou sans électricité; camping de groupe et saisonnier.



Lac Pike

Parcs du Sud



Parc provincial Buffalo Pound

32 km au nord-est de Moose Jaw,
par la route 2 et la route secondaire 202
85 km à l'ouest de Regina,
par la route 1 et la route secondaire 301

Tél. : 306-694-3229 (du long week-end de mai
au long week-end de septembre)

Tél. : 306-694-3320 (de septembre à mai)

Le parc provincial Buffalo Pound, qui offre notamment une magnifique plage, une piscine et des pistes de vélo de montagne exceptionnelles, est un endroit magnifique pour s'adonner à diverses activités. Le lac Buffalo Pound est idéal pour la pêche au doré jaune et au brochet; on y trouve aussi un étang à accès facile où se pêche la truite. Des bisons déambulent sur les collines de l'extrémité sud-est du parc. Ne manquez pas de visiter le marais de la zone d'interprétation Nicolle Flats. Cette zone est un marais qui abrite des oiseaux, des plantes et des insectes que l'on peut voir à partir de la promenade à accès facile et que l'on peut explorer en passant par différents sentiers, dont le Sentier transcanadien. Le sentier Nicolle Flats mène à la propriété familiale Nicolle construite en 1903.

Commodités : Plages, piscine, pêche, rampe de mise à l'eau, mini-golf, sentiers, douches,



Cypress Hills

laverie, toilettes modernes, système d'évacuation des eaux usées, eau potable, services d'alimentation, aire de pique-nique, camping, camping de groupe, camping saisonnier, camping à l'année, programmes d'interprétation, vélo de montagne.

Camping : 301 emplacements avec services complets, avec ou sans électricité. Camping de groupe et saisonnier.



○ Parc ■ Superficie du parc Voir les services en dernière page de ce document.

Parc provincial Cannington Manor

Environ 2 heures au sud-est de Regina
(26 km au sud-est du parc provincial Moose Mountain)

Tél. : 306-739-5251 (du long week-end de mai au long week-end de septembre)

Tél. : 306-577-2600 (de septembre à mai)

Le parc provincial Cannington Manor est un village historique partiellement restauré, dont l'origine remonte aux années 1880, quand des pionniers venus d'Angleterre et d'ailleurs se sont installés dans la région. Lorsque le chemin de fer a traversé la ville de Manor plutôt que Cannington Manor, le village a été peu à peu abandonné. Aujourd'hui, le parc comprend un magnifique centre des visiteurs ainsi que des bâtiments et des maisons restaurés. Le personnel du parc, vêtu en costumes d'époque, interprète l'histoire de la région pour les visiteurs. Le parc offre des tables à pique-nique, un abri équipé de barbecues et une vaste pelouse de jeux. Ne manquez pas de visiter Humphry/Hewlett House (sentier d'interprétation autonome) à environ 1 km du village.

Commodités : Toilettes modernes, eau potable, aire de pique-nique, programmes d'interprétation; fermé les mardis.

Camping : Aucun emplacement de camping.

Parc provincial Crooked Lake

45 km au sud de Melville
30 km au nord de Broadview, de la route 1
45 km au nord de Grenfell

Tél. : 306-696-6253

Ce parc tranquille, situé dans la magnifique vallée Qu'Appelle, propose du camping riverain sous un chapiteau de frênes verts, d'érables à Giguère (ou à feuilles composées) et de peupliers. Le parc offre

d'excellentes possibilités de pêche, de randonnées et de vélo. On y trouve également une rampe de mise à l'eau, une station de nettoyage du poisson, des aires de pique-nique et un terrain de jeux.

Commodités : Pêche, rampe de mise à l'eau, sentiers, golf dans les environs, douches, toilettes modernes, système d'évacuation des eaux usées, eau potable, aire de pique-nique, camping, camping de groupe, vélo de montagne.

Camping : 100 emplacements avec ou sans électricité; camping de groupe et saisonnier.

Parc interprovincial Cypress Hills

La zone centrale (Centre Block) est à 29 km au sud de Maple Creek, sur la route 21

Tél. : 306-662-5411

Cypress Hills est une excellente destination pour les familles. Ses pentes escarpées, ses vallées luxuriantes et ses vents aux arômes de pins apportent une fraîcheur montagnarde à cet îlot des prairies et en font le paradis de la randonnée pédestre et des activités de plein air. Le parc offre une tyrolienne et un mur d'escalade, un lac pittoresque où les plages se prêtent au canotage et à la natation, une piscine, des terrains de tennis, un terrain de golf, un mini-golf, de l'équitation et un complexe d'observation.

Commodités : Plage, piscine extérieure, pêche, location d'embarcations et de canots, golf, mini-golf, tennis, camping d'équitation, sentiers, douches, laverie, essence, toilettes modernes, système d'évacuation des eaux usées, eau potable, services d'alimentation, aire de pique-nique, camping, camping de groupe, hébergement locatif de villégiature, programmes d'interprétation, pistes de ski de fond, randonnée pédestre et vélo de montagne.

Camping : 586 emplacements avec services complets, avec ou sans électricité; camping de groupe.





Parc provincial Danielson

100 km au sud de Saskatoon
243 km au nord-ouest de Regina

Tél. : 306-857-5510 (du long week-end de mai
au long week-end de septembre)

Tél. : 306-854-6266 (octobre à avril)

Situé sur les rives du lac Diefenbaker, ce parc convient bien aux adeptes des sports nautiques puisqu'il offre planche à voile, natation, pêche et randonnées nautiques. Entre autres activités, on peut aussi y pratiquer la randonnée pédestre sur le Sentier transcanadien, faire des visites d'interprétation autoguidées à l'aide de trousse et visiter le centre d'interprétation, où l'on trouve des explications concernant la création du barrage Gardiner et son importance pour la Saskatchewan. N'oubliez pas d'aller jeter un coup d'œil au port d'Elbow (Elbow Harbor) tout près, où se trouvent une marina avec services complets et un club de golf.

Commodités : Plage, pêche, rampe de mise à l'eau, voile, sentiers, douches, toilettes modernes, système d'évacuation des eaux usées, eau potable, services d'alimentation, aire de pique-nique, camping, camping de groupe, camping à l'année, bicyclette tout terrain.

Camping : 91 emplacements avec électricité. Camping saisonnier.

Parc provincial Douglas


140 km au sud de Saskatoon
100 km au nord-ouest de Moose Jaw

Tél. : 306-854-6266

Des dunes actives (vives), des paysages de prairies indigènes, des plages sablonneuses naturelles et des emplacements de camping, entourés de trembles, offrant une excellente vue sur le lac vous attendent au parc provincial Douglas. Le parc offre 27 km de sentiers de randonnée pédestre et d'excellentes conditions pour les sports nautiques. Au port d'Elbow situé proche du parc, on trouve une marina avec services complets et un club de golf.

Commodités : Plage, pêche, rampe de mise à l'eau, voile, golf dans les environs, sentiers, douches, laverie, toilettes modernes, système d'évacuation des eaux usées, eau potable, services d'alimentation, aire de pique-nique, camping, camping de groupe, camping à l'année, programmes d'interprétation, vélo de montagne.

Camping : 150 emplacements avec ou sans électricité; camping de groupe et saisonnier.





Parc provincial Echo Valley

70 km au nord-est de Regina

Tél. : 306-332-3215 ou 306-332-3224
(du long week-end de mai au long week-end de septembre)

Niché entre le lac Echo et le lac Pasqua, le parc provincial Echo Valley offre des sentiers d'interprétation aux vues panoramiques, deux plages, des aires de pique-nique, deux rampes de mise à l'eau, des sports nautiques et un terrain de mini-golf. La section de fréquentation diurne offre deux terrains de volleyball gazonnés. Dans le parc, on peut pratiquer la pêche au brochet, à la lotte, au doré jaune et à la perche.

Commodités : Plages, pêche, rampe de mise à l'eau, golf dans les environs, mini-golf, sentiers, douches, laverie, toilettes modernes, système d'évacuation des eaux usées, eau potable, aire de pique-nique, camping, camping de groupe, programmes d'interprétation, pistes de ski de fond, vélo de montagne.

Camping : 351 emplacements avec services complets, avec ou sans électricité; camping de groupe et saisonnier.

Parc provincial Katepwa Point

104 km au nord-est de Regina

Tél. : 306-332-3215

Situé sur les rives du lac Katepwa dans la magnifique vallée Qu'Appelle, ce parc à fréquentation diurne offre une plage, une aire de pique-nique, un terrain de jeu et une rampe de mise à l'eau. On y pratique aussi la navigation de plaisance, le ski nautique et la pêche.

Commodités : Plages, pêche, rampe de mise à l'eau, golf dans les environs, toilettes modernes, eau potable, aire de pique-nique.

Camping : Aucun emplacement de camping.



Parc provincial Last Mountain House

48 km au nord-ouest de Regina

Situé au sud-est du parc provincial Rowan's Ravine

Tél. : 306-731-4409 (du long week-end de juillet à la fête du Travail)

Tél. : 306-725-5200 (toute l'année)

Le parc provincial Last Mountain House est le site d'un ancien poste de traite des fourrures. On y trouve aujourd'hui des bâtiments reconstruits, des pièces meublées et des expositions sur la traite des fourrures. Le parc propose aussi des visites guidées.

Commodités : Sentiers, programmes d'interprétation.

Camping : Aucun emplacement de camping.

Parc provincial Moose Mountain

200 km au sud-est de Regina

Tél. : 306-577-2600

Terrain de camping : 306-577-2611

À l'extrémité sud-est de la province se trouve le parc provincial Moose Mountain, une superficie de 40 000 hectares de forêts de trembles et de lacs au milieu des prairies herbeuses de la Saskatchewan. Sur la rive nord du lac Kenosee, le parc propose aux visiteurs des activités de plein air : une vaste plage, un terrain de golf de 18 trous, et son chalet, des terrains de volleyball sur plage, un étang de truites et des programmes d'interprétation quotidiens. Le parc provincial Cannington Manor est situé à seulement 25 minutes en voiture du parc Moose Mountain.

Commodités : Plage, rampe de mise à l'eau, location d'embarcations et de canots, golf, mini-golf, terrains de tennis, pistes de randonnée équestres, sentiers, douches, laverie, toilettes modernes, système d'évacuation des eaux usées, eau potable, services d'alimentation, aire de pique-nique, camping, camping de groupe, camping à l'année, hébergement locatif, programmes d'interprétation, pistes de ski de fond et de motoneige; vélo de montagne.

Camping : 360 emplacements avec services complets, avec ou sans électricité; camping de groupe et saisonnier.

Aire de récréation Regina Beach

45 km au nord-ouest de Regina

Tél. : 306-729-3423 (du long week-end de mai au long week-end de septembre)

Tél. : 306-725-5200 (toute l'année)

Située sur le côté sud du lac Last Mountain, cette aire de récréation populaire, à fréquentation diurne, propose une magnifique plage, des aires de pique-nique, une rampe de mise à l'eau, un emplacement de nettoyage du poisson et des terrains de volleyball sur plage. Pour observer la faune, il suffit d'emprunter le sentier Last Mountain ou de visiter le marais Valeport à l'extrémité sud-est du lac.

Commodités : Plage, pêche, rampe de mise à l'eau, location d'embarcations ou de canots, sentiers, douches, toilettes modernes, eau potable, aire de pique-nique.

Camping : Aucun emplacement de camping sur le site, mais on peut camper au terrain de camping Regina Beach, à proximité du parc.

Parc provincial Rowan's Ravine

76 km au nord-ouest de Regina

Tél. : 306-725-5200

Le parc provincial Rowan's Ravine est le paradis des amateurs de sports nautiques, notamment la navigation de plaisance, la voile et la pêche. Ce parc familial, situé du côté est du lac Last Mountain, possède l'une des plus longues plages sablonneuses naturelles de la Saskatchewan ainsi qu'une marina, des terrains de volleyball sur plage, des terrains de jeux, des aires de pique-nique et des sentiers de randonnée pédestre.

Commodités : Plage, pêche, rampe de mise à l'eau, location d'embarcations ou de canots, marina, mini-golf, sentiers, douches, laverie, toilettes modernes, système d'évacuation des eaux usées, eau potable, services d'alimentation, aire de pique-nique,



camping, camping de groupe, hébergement locatif, camping à l'année.

Camping : 312 emplacements avec électricité; camping de groupe et saisonnier.

Parc provincial Saskatchewan Landing

50 km au nord de Swift Current, par la route 4

Tél. : 306-375-5525 (bureau administratif)

Tél. : 306-375-5527 (bureau du camping)

Le parc provincial Saskatchewan Landing offre des paysages à couper le souffle, dont des coulées densément boisées, des collines accidentées, des crêtes pointues, et de magnifiques couchers de soleil. Longeant la rive ouest du lac Diefenbaker, ce parc plaira aux enthousiastes de l'eau et de la nature. Le parc propose aussi un terrain de golf de 18 trous, et un terrain de camping équestre de 10 emplacements munis de stalles entravées et de parcs d'attente.

Commodités : Plage, pêche, rampe de mise à l'eau, location d'embarcations ou de canots, marina, golf, mini-golf, sentiers, douches, laverie, toilettes modernes,

système d'évacuation des eaux usées, eau potable, services d'alimentation, aire de pique-nique, camping, camping de groupe, camping équestre, programmes d'interprétation.

Camping : 395 emplacements avec ou sans électricité; camping de groupe et saisonnier.

Parc provincial St. Victor Petroglyphs

35 km au sud-est d'Assiniboia, par la route 2 et la route secondaire 705

Tél. : 306-642-4386 ou 306-642-5386 (pour organiser une visite guidée; en été seulement)

Tél. : 306-622-5411 (toute l'année)

Les pétroglyphes de St. Victor constituent l'un des mystères préhistoriques de la Saskatchewan. On compte plus de 300 pétroglyphes sur les lieux, le seul endroit des prairies canadiennes où l'on trouve des pétroglyphes sur une surface horizontale. Personne ne sait vraiment qui les a sculptés ni à quel moment, mais la plupart des experts estiment que leur création remonte aux années 500 à 1700 de notre ère. On les

voit plus nettement par temps clair, tôt le matin ou vers le coucher de soleil.

Commodités : Aire de pique-nique

Camping : au parc régional Sylvan Valley, situé dans les environs Tél. : 306-642-4049

Parc provincial Wood Mountain Post

70 km au sud-ouest de Assiniboia, par la route 13 et les routes secondaires 358 et 18

Tél. : 306-662-5411 (toute l'année)

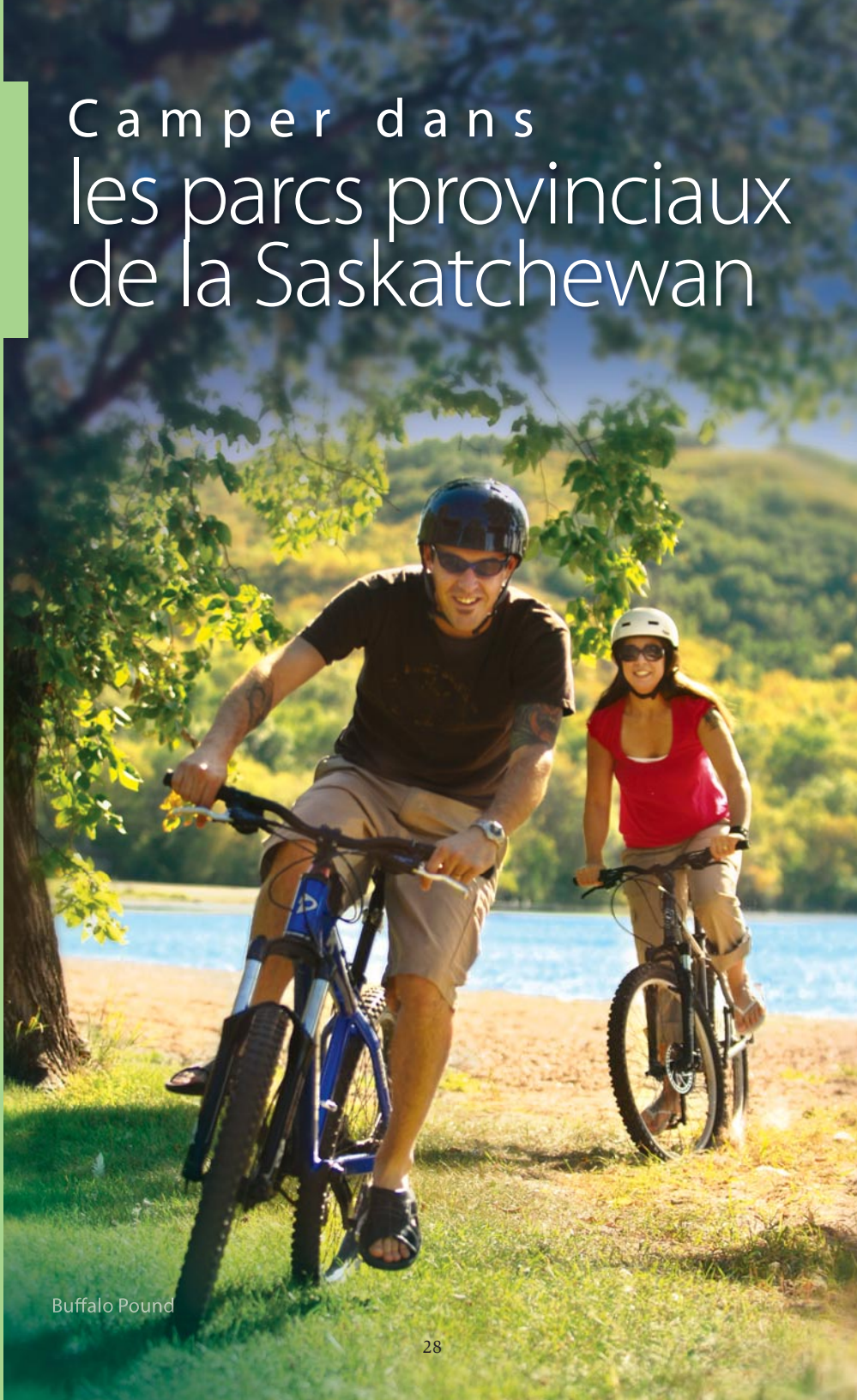
Tél. : 306-266-5525 (de juin à août)

Wood Mountain Post a joué un rôle important dans le développement de l'Ouest canadien, tout particulièrement en ce qui a trait au respect de la loi dans le Nord-Ouest. Au cours des mois d'été, le personnel du parc vous servira de guide-interprète dans deux bâtiments reconstruits et dotés d'expositions.

Commodités : Eau potable, aire de pique-nique, programmes d'interprétation.

Camping : au parc régional Wood Mountain situé à proximité. Tél. : 306-266-4249

Camper dans les parcs provinciaux de la Saskatchewan



Buffalo Pound

Les parcs provinciaux et les aires de récréation de la Saskatchewan offrent toute une gamme d'expériences de camping. Les services complets sont offerts du 15 mai au 7 septembre 2015. On peut cependant profiter du camping à l'automne à certains endroits. Vous trouverez des emplacements avec services complets, avec ou sans électricité, et des emplacements à tarif économique. Les coûts de camping en Saskatchewan comptent parmi les moins élevés du Canada! Pour de plus amples renseignements, consultez le site www.saskparks.net/fees.

Droits d'entrée d'un véhicule dans les parcs (par véhicule)

Laissez-passer d'une journée 7 \$

Laissez-passer d'une semaine 25 \$

Permis annuel transférable 50 \$

Aînés de la Saskatchewan (65+) GRATUIT

Détenteurs d'un laissez passer culturel : Gratuit

Droits de réservation d'un emplacement (non remboursables)

Droits de réservation
En ligne 10 \$ Centre d'appel 12 \$

Droits de modification de réservation
En ligne 10 \$ Centre d'appel 12 \$

Droits d'annulation de réservation
En ligne 10 \$ Centre d'appel 12 \$

Droits de camping

Services complets 35 \$

Avec électricité 27 \$ Sans électricité 17 \$

*Tarif économique 15 \$ *Équitation 18 \$

* Ces emplacements n'offrent pas l'électricité et pourraient ne pas posséder certaines commodités, comme certaines fournitures, le bois à brûler ou l'accès à des douches.



Cypress Hills

Droits de camping de groupe (par nuit)

Petit groupe (jusqu'à 7 emplacements)

Avec électricité 108 \$ Sans électricité 68 \$

Tarif économique 60 \$

Groupe moyen (8-12 emplacements)

Avec électricité 162 \$ Sans électricité 102 \$

Tarif économique 90 \$

Grand groupe (13 emplacements et plus)

Avec électricité 216 \$ Sans électricité 136 \$

Tarif économique 120 \$



Cypress Hills

Fort Carlton et Cannington Manor

Adulte 4 \$ Jeune 1 \$

Famille 9 \$ Enfant (5 ans et moins) GRATUIT

Apprenez à camper

Cette année, les parcs provinciaux de la Saskatchewan lancent un nouveau programme d'initiation au camping, qui est conçu afin d'aider les résidents qui souhaitent passer du temps en plein air, mais qui ne possèdent pas les connaissances, l'équipement et/ou l'expérience pratique nécessaires pour aller camper.

Pour obtenir de plus amples renseignements et pour vous inscrire, consultez le site www.saskparks.net.



Renseignements importants:

Accès facile

Certains parcs provinciaux offrent un accès facile aux emplacements de camping et aux activités récréatives, y compris des sentiers accessibles aux personnes à mobilité réduite. Nous faisons toujours notre possible pour répondre à ce genre de besoin.

Les emplacements de camping à accès facile sont réservés aux visiteurs qui sont titulaires d'un permis de stationnement pour les personnes handicapées et qui l'affichent. On peut réserver les emplacements à accès facile en ligne ou en s'adressant au centre d'appel.

Camping

Un seul abri de camping par emplacement. On permet une petite tente supplémentaire pour les enfants à charge et une tente moustiquaire pour prendre les repas, si la taille de l'emplacement le permet.

Le superviseur du parc peut, à sa discrétion, permettre l'installation d'autres petites tentes pour les enfants à charge.

Heure d'arrivée : 14 h. Heure de départ : midi. Le nombre de personnes qui ne font pas partie de la même famille et qui sont admises sur un seul emplacement se limite à six.

Feux de camp

Il est permis de faire des feux dans les emplacements/barbecues prévus à cet effet seulement. Le bois est fourni gratuitement. Les feux doivent être de petites tailles. Il est interdit d'apporter du bois à brûler provenant de l'extérieur du parc ou de le déplacer à l'extérieur.

Accès aux parcs

Tous les véhicules qui entrent dans un parc, y compris ceux des visiteurs à un des emplacements, doivent afficher un permis d'accès valide.

Visiteurs

Les heures de visites sont de 9 h à 23 h. L'identité des occupants d'un emplacement n'est pas divulguée, sauf si les occupants y ont consenti par écrit.

Interdiction de consommer de l'alcool

Les parcs provinciaux de la Saskatchewan appliquent l'interdiction de consommer de l'alcool sur les emplacements de camping des parcs et aires de récréation durant le long week-end de mai 2015. La consommation ne sera cependant pas interdite dans les chalets privés et les établissements qui possèdent des permis à l'intérieur des parcs.

Règlements sur les animaux de compagnie

Les animaux de compagnie ne sont pas acceptés dans les lieux publics communs, sur les plages, dans les zones de baignade et dans tout autre secteur désigné ou comportant des panneaux d'interdiction. Ils doivent être tenus en laisse et gardés sous surveillance. De plus, nous vous demandons de ramasser, par courtoisie, les excréments de vos animaux.

Aucune trace de votre passage!

Veuillez respecter la faune de nos parcs et n'oubliez pas de garder et de laisser votre emplacement propre.



Saskatchewan Landing

Coup d'œil sur les services des parcs de la Saskatchewan

Voir www.saskparks.net pour la liste complète des services et des commodités

Les parcs du Nord

	Rampe de mise à l'eau	Camping	Pêche	Golf	Toilettes modernes	Aire de pique-nique	Service de réservation	Douches	Sentiers
Athabasca Sand Dunes			✓						
Bronson Forest	✓	✓	✓						
Candle Lake	✓	✓	✓						
Chitek Lake	✓	✓	✓		✓	✓	✓	✓	
Clarence-Steepbank Lakes		✓							
Clearwater River		✓	✓			✓			✓
Cumberland House									
Fort Pitt		✓							
Great Blue Heron	✓	✓	✓					✓	✓
Lac La Ronge	✓	✓	✓		✓	✓	✓	✓	✓
Makwa Lake	✓	✓		✓		✓	✓	✓	✓
Meadow Lake	✓	✓			✓	✓	✓	✓	✓
Narrow Hills	✓	✓	✓		✓	✓	✓	✓	✓
Steele Narrows	✓					✓			
Wildcat Hill			✓						

Les parcs du Centre

	Rampe de mise à l'eau	Camping	Pêche	Golf	Toilettes modernes	Aire de pique-nique	Service de réservation	Douches	Sentiers
Blackstrap	✓	✓	✓			✓	✓	✓	✓
The Battlefords	✓	✓	✓			✓	✓	✓	✓
Duck Mountain	✓	✓	✓			✓	✓	✓	✓
Fort Carlton	✓	✓	✓			✓	✓	✓	✓
Good Spirit Lake	✓	✓	✓			✓	✓	✓	✓
Greenwater Lake	✓	✓	✓			✓	✓	✓	✓
Pike Lake	✓	✓	✓			✓	✓	✓	✓

Parcs du Sud

	Rampe de mise à l'eau	Camping	Pêche	Golf	Toilettes modernes	Aire de pique-nique	Service de réservation	Douches	Sentiers
Buffalo Pound	✓	✓	✓		✓	✓	✓	✓	✓
Cannington Manor	✓	✓	✓		✓	✓	✓	✓	✓
Crooked Lake	✓	✓	✓		✓	✓	✓	✓	✓
Cypress Hills	✓	✓	✓		✓	✓	✓	✓	✓
Danielson	✓	✓	✓		✓	✓	✓	✓	✓
Douglas	✓	✓	✓		✓	✓	✓	✓	✓
Echo Valley	✓	✓	✓		✓	✓	✓	✓	✓
Katepwa Point	✓			✓		✓			
Last Mountain House									
Moose Mountain	✓	✓		✓		✓		✓	✓
Regina Beach	✓	✓	✓			✓		✓	✓
Rowan's Ravine	✓	✓	✓			✓	✓	✓	✓
Saskatchewan Landing	✓	✓	✓			✓	✓	✓	✓
St Victor						✓			
Touchwood Hills									
Wood Mountain Post						✓			

